

Übersichtsplan

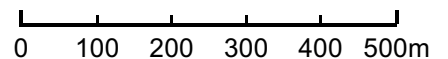


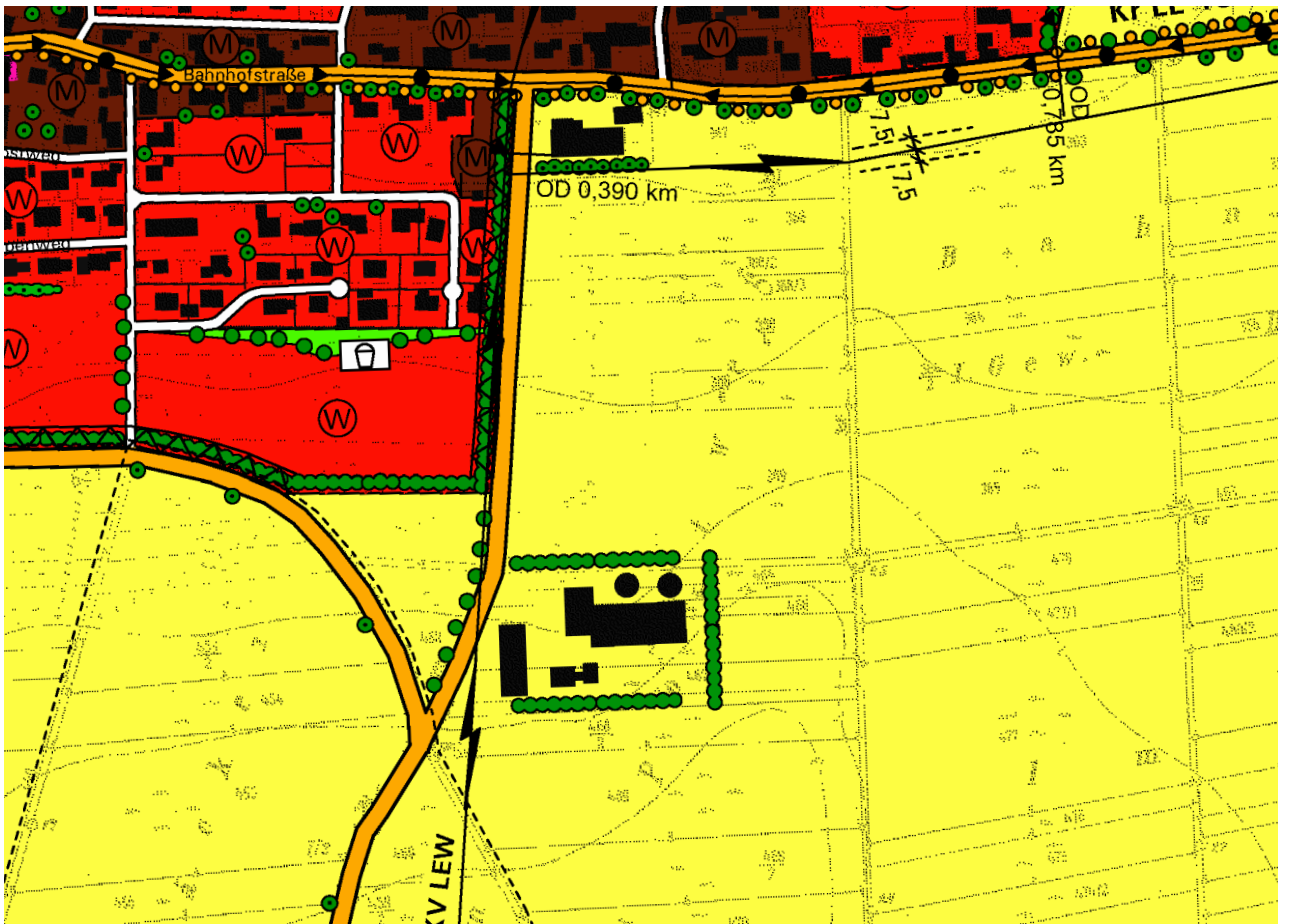
UND 1-16

Geobasisdaten © Bayerische Vermessungsverwaltung 03/2020
Darstellung der Flurkarte als Eigentumsnachweis nicht geeignet

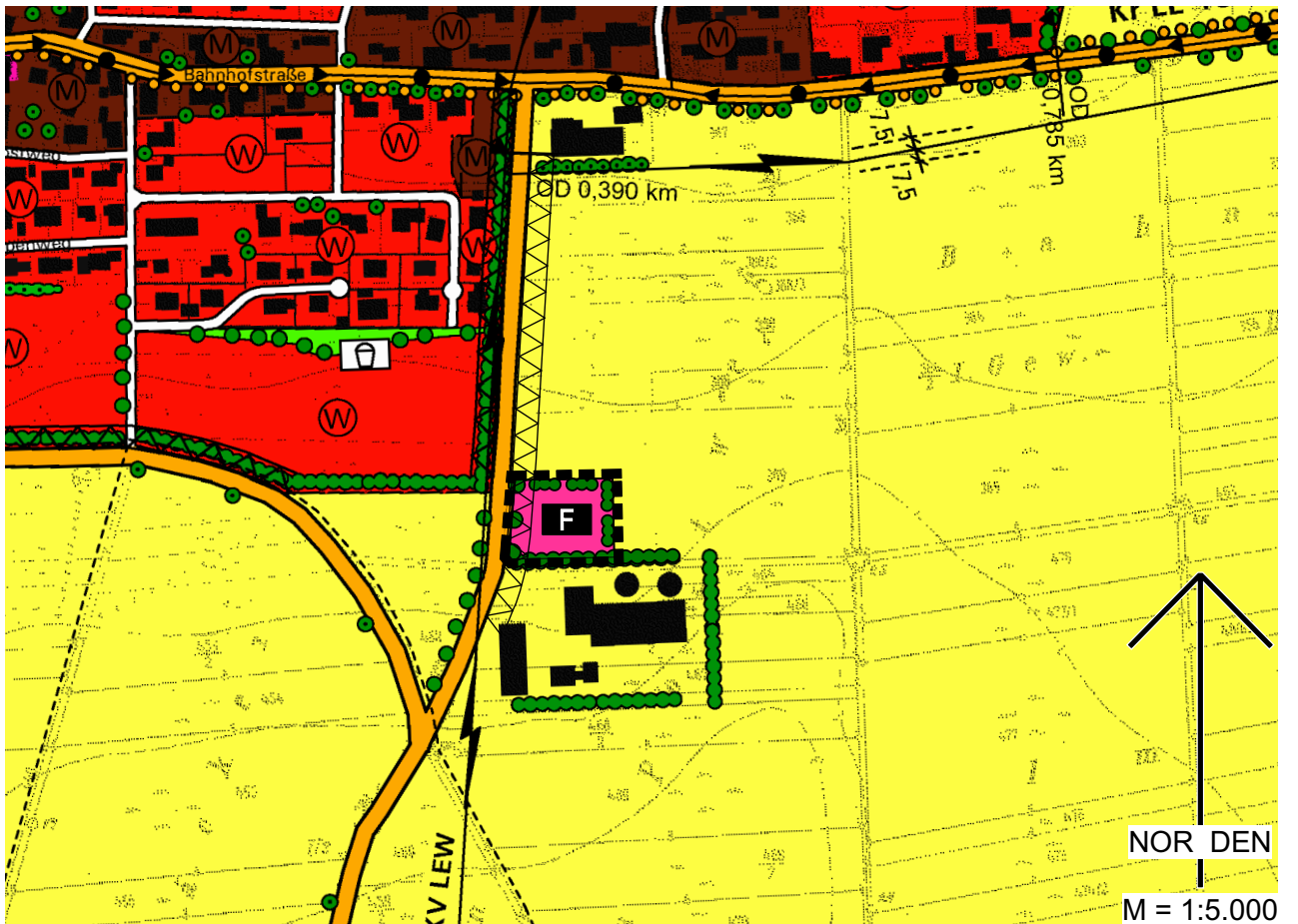
NOR DEN

M = 1:10.000

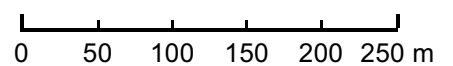




wirksamer Flächennutzungsplan



wirksamer Flächennutzungsplan mit Darstellung der 11. Änderung



Verfahrensvermerke

1. Der Gemeinderat hat in der Sitzung vom die Änderung des Flächennutzungsplans beschlossen.
2. Die frühzeitige Öffentlichkeitsbeteiligung gemäß § 3 Abs. 1 BauGB mit öffentlicher Unterrichtung und Gelegenheit zur Äußerung und Erörterung über den Vorentwurf der Änderung des Flächennutzungsplans in der Fassung vom hat in der Zeit vom bis stattgefunden.
3. Die frühzeitige Beteiligung der Behörden und sonstigen Träger öffentlicher Belange gemäß § 4 Abs. 1 BauGB mit Unterrichtung und Aufforderung zur Äußerung über den Vorentwurf der Änderung des Flächennutzungsplans in der Fassung vom hat in der Zeit vom bis stattgefunden.
4. Der Entwurf des Flächennutzungsplans in der Fassung vom wurde mit der Begründung gemäß § 3 Abs. 2 BauGB in der Zeit vom bis im Internet veröffentlicht und zusätzlich öffentlich ausgelegt.
5. Zu dem Entwurf der Änderung des Flächennutzungsplans in der Fassung vom wurden die Behörden und sonstigen Träger öffentlicher Belange gemäß § 4 Abs. 2 BauGB in der Zeit vom bis beteiligt.
6. Die Gemeinde Unterdießen hat mit Beschluss des Gemeinderates vom die Änderung des Flächennutzungsplans in der Fassung vom gemäß § 10 Abs. 1 BauGB festgestellt.

Unterdießen, den

(Siegel)

.....
Alexander Enthofer, Erster Bürgermeister

7. Das Landratsamt Landsberg am Lech hat die Änderung des Flächennutzungsplans mit Bescheid vom, Az. gemäß § 6 BauGB genehmigt.

Landsberg am Lech, den

(Siegel)

.....

8. Ausgefertigt

(Siegel)

.....
Alexander Enthofer, Erster Bürgermeister

9. Die Erteilung der Genehmigung der Änderung des Flächennutzungsplans wurde am gemäß § 6 Abs. 5 BauGB ortsüblich bekannt gemacht. Die Änderung des Flächennutzungsplans ist damit wirksam.

Unterdießen, den

(Siegel)

.....
Alexander Enthofer, Erster Bürgermeister

Gemeinde Unterdießen

11. Änderung

ENTWURF



Umgriff

Neue Darstellung:



Gemeinbedarf



Feuerwehr

N



Bauverbots- und Baubeschränkungszone



Bäume geplant



Schutz- und Leitpflanzung geplant

bisherige Darstellung:

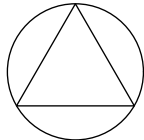


Fläche für die Landwirtschaft

N

Nachrichtliche Übernahme

M 1 : 5000



0 200 400 600 m

Planungsverband
Äußerer
Wirtschaftsraum
München
Geschäftsstelle

München, den 16.01.2024 (Entwurf)